

LXIII VUELTA CICLISTA A LA ISLA DE TENERIFE

SEGUNDA ETAPA

San Sebastian de La Gomera-Agulo-P.N. Garajonay-San Sebastian de La Gomera

Control de Firma desde las 10:25 a las 11,10

RUTOMETRO

31 DE AGOSTO DE 2018

















SAN CRISTOBAL DE LA LAGUNA

Organismo Autónomo de Deportes
deporte lagunero

Distancia en Kms.			Recorrido	Altitud	Ctra.	Horario de Paso Aprox (media Km/h)			Municipio	
Parc.	Tot.	Falt.				29	31	33		
0,00	0,00		Parque de La Torre del Conde Avda. Quinto Centenario	Neutralizada	5	Urbano	11:25:00	11:25:00	11:25:00	S. S. de La Gomera
0,23	0,23		Rotonda de cruce con Avda. Colon y Ctra. GM-2	Neutralizada	7	Urbano				S. S. de La Gomera
0,18	0,41		Cruce con Calle San Sebastian		8	Urbano				S. S. de La Gomera
0,31	0,72		Cruce con Calle Prolongación Venezuela Segunda		12	Urbano				S. S. de La Gomera
0,08	0,80		Cruce con Calle Alianza	Neutralizada	15	Urbano				S. S. de La Gomera
0,07	0,87		Cruce con Calle de La Alianza		18	Urbano				S. S. de La Gomera
0,08	0,95		Cruce con Calle Real	Neutralizada	21	Urbano				S. S. de La Gomera
0,09	1,04		Punto Kilometrico PK-1 GM-1 (cruce con Calle Pista de Las Palmitas)	Neutralizada	25	Urbano				S. S. de La Gomera
0,00	0,00	65,65	Punto Kilometrico PK-1 GM-1 (cruce con Calle Pista de Las Palmitas)	SALIDA OFICIAL	25	GM-1	11:30:00	11:30:00	11:30:00	S. S. de La Gomera
0,44	0,44	65,21	Fin San Sebastian	Comienza El Puerto	51	GM-1	11:31:12	11:31:06	11:31:01	S. S. de La Gomera
0,56	1,00	64,65	Punto Kilometrico PK-2 GM-1		82	GM-1	11:32:44	11:32:30	11:32:18	S. S. de La Gomera
0,20	1,20	64,45	El Molino		94	GM-1	11:33:16	11:33:00	11:32:46	S. S. de La Gomera
0,77	1,97	63,68	Fin El Molino		140	GM-1	11:35:22	11:34:55	11:34:33	S. S. de La Gomera
0,03	2,00	63,65	Punto Kilometrico PK-3 GM-1		141	GM-1	11:35:27	11:35:00	11:34:37	S. S. de La Gomera
0,10	2,10	63,55	Rotonda Cruce de Acceso a La Lomada-El Parador-El Clavo		149	GM-1	11:35:44	11:35:15	11:34:51	S. S. de La Gomera
0,90	3,00	62,65	Punto Kilometrico PK-4 GM-1		200	GM-1	11:38:11	11:37:30	11:36:55	S. S. de La Gomera
1,00	4,00	61,65	Punto Kilometrico PK-5 GM-1		277	GM-1	11:40:55	11:40:00	11:39:14	S. S. de La Gomera
1,00	5,00	60,65	Punto Kilometrico PK-6 GM-1		359	GM-1	11:43:38	11:42:30	11:41:32	S. S. de La Gomera
1,00	6,00	59,65	Punto Kilometrico PK-7 GM-1		429	GM-1	11:46:22	11:45:00	11:43:51	S. S. de La Gomera
0,52	6,52	59,13	Entrada a Tunel		462	GM-1	11:47:47	11:46:18	11:45:03	S. S. de La Gomera
0,45	6,97	58,68	Salida de tunel		475	GM-1	11:49:01	11:47:26	11:46:05	S. S. de La Gomera
0,03	7,00	58,65	Entrada a Tunel y Punto Kilometrico PK-8 GM-1		475	GM-1	11:49:05	11:47:30	11:46:09	S. S. de La Gomera
0,55	7,55	58,10	Salida de tunel		503	GM-1	11:50:35	11:48:53	11:47:25	S. S. de La Gomera
0,08	7,63	58,02	Entrada a Tunel		509	GM-1	11:50:49	11:49:05	11:47:36	S. S. de La Gomera
0,06	7,69	57,96	Salida de tunel		514	GM-1	11:50:58	11:49:13	11:47:45	S. S. de La Gomera
0,09	7,78	57,87	Entrada a Tunel		516	GM-1	11:51:13	11:49:27	11:47:57	S. S. de La Gomera
0,20	7,98	57,67	Salida de tunel		534	GM-1	11:51:46	11:49:57	11:48:25	S. S. de La Gomera
0,02	8,00	57,65	Punto Kilometrico PK-9 GM-1		534	GM-1	11:51:49	11:50:00	11:48:28	S. S. de La Gomera
0,95	8,95	56,70	Bar Cumbre	Sprint Especial	596	GM-1	11:54:25	11:52:23	11:50:39	S. S. de La Gomera
0,05	9,00	56,65	Punto Kilometrico PK-10 GM-1		601	GM-1	11:54:33	11:52:30	11:50:46	S. S. de La Gomera
0,45	9,45	56,20	Entrada a Tunel	P. Montaña 1ª Categoría	639	GM-1	11:55:46	11:53:37	11:51:48	S. S. de La Gomera
0,51	9,96	55,69	Salida de tunel		640	GM-1	11:57:10	11:54:54	11:52:59	Hermigua
0,04	10,00	55,65	Punto Kilometrico PK-11 GM-1		615	GM-1	11:57:13	11:54:57	11:53:02	Hermigua

1,00	11,00	54,65	Punto Kilometrico PK-12 GM-1		577	GM-1	11:58:22	11:56:03	11:54:06	Hermigua
0,25	11,25	54,40	Cruce con Ctra. CV-14 P.N. Garajonay-El Cedro-Aeropuerto	↑	558	GM-1	11:58:39	11:56:20	11:54:22	Hermigua
0,75	12,00	53,65	Punto Kilometrico PK-13 GM-1		509	GM-1	11:59:31	11:57:10	11:55:10	Hermigua
1,00	13,00	52,65	Punto Kilometrico PK-14 GM-1		438	GM-1	12:00:40	11:58:17	11:56:15	Hermigua
0,72	13,72	51,93	Cruce con calle Lomo San Pedro	↑	389	GM-1	12:01:30	11:59:05	11:57:01	Hermigua
0,28	14,00	51,65	Punto Kilometrico PK-15 GM-1		375	GM-1	12:01:50	11:59:23	11:57:19	Hermigua
1,00	15,00	50,65	Punto Kilometrico PK-16 GM-1		330	GM-1	12:02:59	12:00:30	11:58:23	Hermigua
0,54	15,54	50,11	Hermigua		292	GM-1	12:03:36	12:01:06	11:58:58	Hermigua
0,28	15,82	49,83	Rotonda de cruce con acceso a Lomo San Pedro-El Estanquillo	⊕	271	GM-1	12:03:56	12:01:25	11:59:16	Hermigua
0,18	16,00	49,65	Punto Kilometrico PK-17 GM-1		259	GM-1	12:04:08	12:01:37	11:59:27	Hermigua
0,86	16,86	48,79	Rotonda de cruce con acceso a Las Poyatas-Llano Negro	⊕	186	GM-1	12:05:08	12:02:34	12:00:23	Hermigua
0,14	17,00	48,65	Punto Kilometrico PK-18 GM-1		178	GM-1	12:05:17	12:02:43	12:00:32	Hermigua
0,96	17,96	47,69	Rotonda	⊕	105	GM-1	12:06:24	12:03:47	12:01:33	Hermigua
0,04	18,00	47,65	Punto Kilometrico PK-19 GM-1		103	GM-1	12:06:26	12:03:50	12:01:36	Hermigua
0,25	18,25	47,40	Rotonda de cruce con acceso a Las Nuevitas	⊕	89	GM-1	12:06:44	12:04:07	12:01:52	Hermigua
0,31	18,56	47,09	Rotonda	⊕	88	GM-1	12:07:05	12:04:27	12:02:12	Hermigua
0,44	19,00	46,65	Punto Kilometrico PK-20 GM-1		88	GM-1	12:07:36	12:04:57	12:02:40	Hermigua
0,37	19,37	46,28	Rotonda de cruce con acceso Lepe-El Pescante-Playa	⊕	75	GM-1	12:08:01	12:05:21	12:03:04	Hermigua
0,63	20,00	45,65	Punto Kilometrico PK-21 GM-1		112	GM-1	12:10:01	12:07:09	12:04:43	Hermigua
0,04	20,04	45,61	Mirador de La Punta	📷	116	GM-1	12:10:08	12:07:16	12:04:49	Hermigua
0,55	20,59	45,06	Fin Hermigua		145	GM-1	12:11:52	12:08:50	12:06:15	Hermigua
0,41	21,00	44,65	Punto Kilometrico PK-22 GM-1		169	GM-1	12:13:10	12:10:01	12:07:19	Hermigua
0,86	21,86	43,79	Agulo		198	GM-1	12:15:53	12:12:28	12:09:34	Agulo
0,14	22,00	43,65	Punto Kilometrico PK-23 GM-1		193	GM-1	12:16:20	12:12:52	12:09:56	Agulo
0,77	22,77	42,88	Cruce con Calle El Charco	↑	232	GM-1	12:18:45	12:15:04	12:11:56	Agulo
0,16	22,93	42,72	Fin Agulo		242	GM-1	12:19:16	12:15:32	12:12:21	Agulo
0,07	23,00	42,65	Punto Kilometrico PK-24 GM-1		248	GM-1	12:19:29	12:15:44	12:12:32	Agulo
0,36	23,36	42,29	Entrada a Tunel (Mirador de Agulo)	📷	265	GM-1	12:20:37	12:16:45	12:13:29	Agulo
0,12	23,48	42,17	Salida de tunel		272	GM-1	12:21:00	12:17:06	12:13:47	Agulo
0,52	24,00	41,65	Punto Kilometrico PK-25 GM-1		319	GM-1	12:22:39	12:18:35	12:15:09	Agulo
1,00	25,00	40,65	Punto Kilometrico PK-26 GM-1	↑	400	GM-1	12:25:48	12:21:26	12:17:45	Agulo
1,00	26,00	39,65	Punto Kilometrico PK-27 GM-1		486	GM-1	12:28:57	12:24:18	12:20:22	Agulo
0,29	26,29	39,36	Las Rosas		515	GM-1	12:29:52	12:25:08	12:21:07	Agulo
0,57	26,86	38,79	Cruce con Ctra CV-5 P.N. Garajonay-La Palmita-Laguna Grande Giro	↩	554	GM-1	12:31:40	12:26:45	12:22:36	Agulo
0,51	27,37	38,28	Cruce con Calle Bco. de Las Yedras acceso a presa de Las Rosas	↑	588	CV-5	12:33:17	12:28:13	12:23:56	Agulo
1,68	29,05	36,60	Cruce con calle La Palmita (Centro de Visitantes Juego de Bolas	↑	745	CV-5	12:38:35	12:33:01	12:28:19	Agulo
0,17	29,22	36,43	Cruce con Ctra de acceso a La Palmita-Meriga-Los Aceviños	↑	747	CV-5	12:39:08	12:33:30	12:28:46	Agulo
0,01	29,23	36,42	Carretera Laguna Grande (C.L.G.)		747	C.L.G	12:39:09	12:33:32	12:28:47	Agulo
0,73	29,96	35,69	Deposito de Agua		800	C.L.G	12:41:28	12:35:37	12:30:42	Agulo
2,66	32,62	33,03	Mirador del Lomo del dinero	📷	999	C.L.G	12:49:52	12:43:13	12:37:38	Agulo
0,76	33,38	32,27	Cartel indicador del limite del Parque Nacional Garajonay		1032	C.L.G	12:52:16	12:45:23	12:39:37	Agulo

0,17	33,55	32,10	Mirador de Vallehermoso		1023	C.L.G	12:52:48	12:45:52	12:40:03	Agulo	
5,50	39,05	26,60	Cruce con Ctra. GM-2 San Sebastian-Alajero-Aeropuerto Giro		1260	C.L.G	13:10:10	13:01:35	12:54:24	Agulo	
0,36	39,41	26,24	Punto Kilometrico PK-26 GM-2		1268	GM-2	13:11:18	13:02:37	12:55:21	Agulo	
1,00	40,41	25,24	Punto Kilometrico PK-25 GM-2		1299	GM-2	13:14:28	13:05:28	12:57:57	Vallehermoso	
1,00	41,41	24,24	Punto Kilometrico PK-24 GM-2		1353	GM-2	13:17:37	13:08:20	13:00:34	Hermigua	
0,24	41,65	24,00	Mirador del Cedro		1349	GM-2	13:18:23	13:09:01	13:01:11	Hermigua	
0,76	42,41	23,24	Punto Kilometrico PK-23 GM-2		1355	GM-2	13:20:47	13:11:11	13:03:10	Hermigua	
0,13	42,54	23,11	Rotonda de cruce con Crta CV-13 Alajero-Chipude-Aeropuerto		P. Montaña 1ª Categoría	1356	GM-2	13:21:11	13:11:33	13:03:31	Hermigua
0,87	43,41	22,24	Punto Kilometrico PK-22 GM-2 (no esta la señal en la carretera)		1347	GM-2	13:22:07	13:12:27	13:04:23	Hermigua	
1,00	44,41	21,24	Punto Kilometrico PK-21 GM-2 (no esta la señal en la carretera)		1305	GM-2	13:23:12	13:13:29	13:05:23	S. S. de La Gomera	
0,15	44,56	21,09	Mirador de Tajaque		1304	GM-2	13:23:21	13:13:39	13:05:32	Hermigua	
0,85	45,41	20,24	Punto Kilometrico PK-20 GM-2 (no esta la señal en la carretera)		1251	GM-2	13:24:16	13:14:31	13:06:23	Hermigua	
0,67	46,08	19,57	Cruce con Ctra CV-11 RI Cedro-Hrmigua		1175	GM-2	13:24:59	13:15:13	13:07:03	Hermigua	
0,33	46,41	19,24	Punto Kilometrico PK-19 GM-2		1139	GM-2	13:25:20	13:15:34	13:07:23	S. S. de La Gomera	
0,21	46,62	19,03	Mirador de Los Roques		1117	GM-2	13:25:34	13:15:47	13:07:35	S. S. de La Gomera	
0,60	47,22	18,43	Miradores (Escultura homenaje a fallecidos por incendio 11-09-1984)		1075	GM-2	13:26:12	13:16:24	13:08:11	S. S. de La Gomera	
0,19	47,41	18,24	Punto Kilometrico PK-18 GM-2 limite del Parque Nacional Garajonay		1063	GM-2	13:26:24	13:16:36	13:08:23	S. S. de La Gomera	
1,00	48,41	17,24	Punto Kilometrico PK-17 GM-2		1072	GM-2	13:27:29	13:17:38	13:09:23	S. S. de La Gomera	
1,00	49,41	16,24	PK-16 GM-2 cruce con via de acceso a zona recreativa Las Nieves		1017	GM-2	13:28:33	13:18:40	13:10:23	S. S. de La Gomera	
1,00	50,41	15,24	Punto Kilometrico PK-15 GM-2		951	GM-2	13:29:37	13:19:42	13:11:23	S. S. de La Gomera	
0,06	50,47	15,18	Cruce con Ctra GM-3 Playa Santiago-Aeropuerto		946	GM-2	13:29:41	13:19:46	13:11:26	S. S. de La Gomera	
0,08	50,55	15,10	Mirador La Laja		943	GM-2	13:29:46	13:19:51	13:11:31	S. S. de La Gomera	
0,19	50,74	14,91	Bar Restaurante Degollada de Peraza (Mirador)		Meta Volante	943	GM-2	13:29:59	13:20:02	13:11:43	S. S. de La Gomera
0,67	51,41	14,24	Punto Kilometrico PK-14 GM-2		907	GM-2	13:30:42	13:20:44	13:12:23	S. S. de La Gomera	
1,00	52,41	13,24	Punto Kilometrico PK-13 GM-2		838	GM-2	13:31:46	13:21:46	13:13:23	S. S. de La Gomera	
1,00	53,41	12,24	Punto Kilometrico PK-12 GM-2		765	GM-2	13:32:50	13:22:48	13:14:23	S. S. de La Gomera	
1,00	54,41	11,24	Punto Kilometrico PK-11 GM-2		700	GM-2	13:33:54	13:23:50	13:15:23	S. S. de La Gomera	
0,37	54,78	10,87	Cruce con Calle de acceso a Ayamosna		674	GM-2	13:34:18	13:24:13	13:15:45	S. S. de La Gomera	
0,63	55,41	10,24	Punto Kilometrico PK-10 GM-2		629	GM-2	13:34:59	13:24:52	13:16:23	S. S. de La Gomera	
0,35	55,76	9,89	Cruce de enlace con Cno. Higueral acceso a Las sabinas-El Polvorin		604	GM-2	13:35:21	13:25:14	13:16:44	S. S. de La Gomera	
0,24	56,00	9,65	Mirador El Cabrito		583	GM-2	13:35:37	13:25:29	13:16:58	S. S. de La Gomera	
0,41	56,41	9,24	Punto Kilometrico PK-9 GM-2		546	GM-2	13:36:03	13:25:54	13:17:23	S. S. de La Gomera	
1,00	57,41	8,24	Punto Kilometrico PK-8 GM-2		458	GM-2	13:37:07	13:26:56	13:18:23	S. S. de La Gomera	
1,00	58,41	7,24	Punto Kilometrico PK-7 GM-2		392	GM-2	13:38:12	13:27:58	13:19:23	S. S. de La Gomera	
0,67	59,08	6,57	Mirador La Lomada del Camello		351	GM-2	13:38:55	13:28:40	13:20:03	S. S. de La Gomera	
0,33	59,41	6,24	Punto Kilometrico PK-6 GM-2		331	GM-2	13:39:16	13:29:00	13:20:23	S. S. de La Gomera	
1,00	60,41	5,24	Punto Kilometrico PK-5 GM-2		275	GM-2	13:40:20	13:30:03	13:21:23	S. S. de La Gomera	
1,00	61,41	4,24	Punto Kilometrico PK-4 GM-2		219	GM-2	13:41:24	13:31:05	13:22:23	S. S. de La Gomera	
0,52	61,93	3,72	Acceso al Mirador del Cristo		188	GM-2	13:41:58	13:31:37	13:22:54	S. S. de La Gomera	
0,48	62,41	3,24	Punto Kilometrico PK-3 GM-2		159	GM-2	13:42:29	13:32:07	13:23:23	S. S. de La Gomera	
1,00	63,41	2,24	Punto Kilometrico PK-2 GM-2		108	GM-2	13:43:33	13:33:09	13:24:23	S. S. de La Gomera	

0,13	63,54	2,11	Puente de paso sobre el Barranco de La Concepción		100	GM-2	13:43:41	13:33:17	13:24:31	S. S. de La Gomera
0,87	64,41	1,24	Punto Kilometrico PK-1 GM-2		56	GM-2	13:44:37	13:34:11	13:25:23	S. S. de La Gomera
0,25	64,66	0,99	San Sebastian		51	GM-2	13:44:53	13:34:26	13:25:38	S. S. de La Gomera
0,33	64,99	0,66	Cruce con Calle Gara (o Calvario)	↑	28	GM-2	13:45:15	13:34:47	13:25:58	S. S. de La Gomera
0,21	65,20	0,45	Cruce con Cno. de La Guancha y El Cabrito	↑	16	GM-2	13:45:28	13:35:00	13:26:10	S. S. de La Gomera
0,14	65,34	0,31	Rotonda de cruce con calle Prolongación Barranco Primero	⊕	7	GM-2	13:45:37	13:35:09	13:26:19	S. S. de La Gomera
0,05	65,39	0,26	Puente de paso sobre el Barranco de La Villa		6	GM-2	13:45:40	13:35:12	13:26:22	S. S. de La Gomera
0,02	65,41	0,24	Rotonda de cruce con Avda. Quinto Centenario	⊕	6	GM-2	13:45:42	13:35:13	13:26:23	S. S. de La Gomera
0,24	65,65	0,00	Parque de La Torre del Conde - Avda. Quinto Centenario		3	GM-2	13:45:57	13:35:28	13:26:37	S. S. de La Gomera